










Fortsetzung siehe Ausschnittsplan rechts

-  U-Bahnlinie mit oberirdischer / unterirdischer Haltestelle
-  Straßenbahnlinie mit Haltestelle / Endhaltestelle
-  Straßenbahnhaltestelle wird nur in Pfeilrichtung angefahren / Linie verkehrt nur zeitweise
-  S-Bahnstrecke mit Haltepunkt und Liniennummer
-  Regionalbahnstrecke mit Haltepunkt und Liniennummer
-  Bahnhof mit Halt von S-Bahn und Regionalbahn
-  Stadtgebiet Frankfurt
-  Siedlungsfläche andere Gemeinden
-  Grenze Tarifgebiet 50 (Stadtgebiet Frankfurt)



Netzplan Frankfurt am Main 2011

© 2005-2010 by Stephan Kyrieleis, Am Weißkirch, Berg 9, 60437 Frankfurt am Main, www.trampage.de Dieser Plan ist urheberrechtlich geschützt. Nachdruck oder sonstige Veröffentlichung des Gesamtplans oder von Ausschnitten ist nur mit schriftlicher Genehmigung gestattet. Stand: 12/2010.